




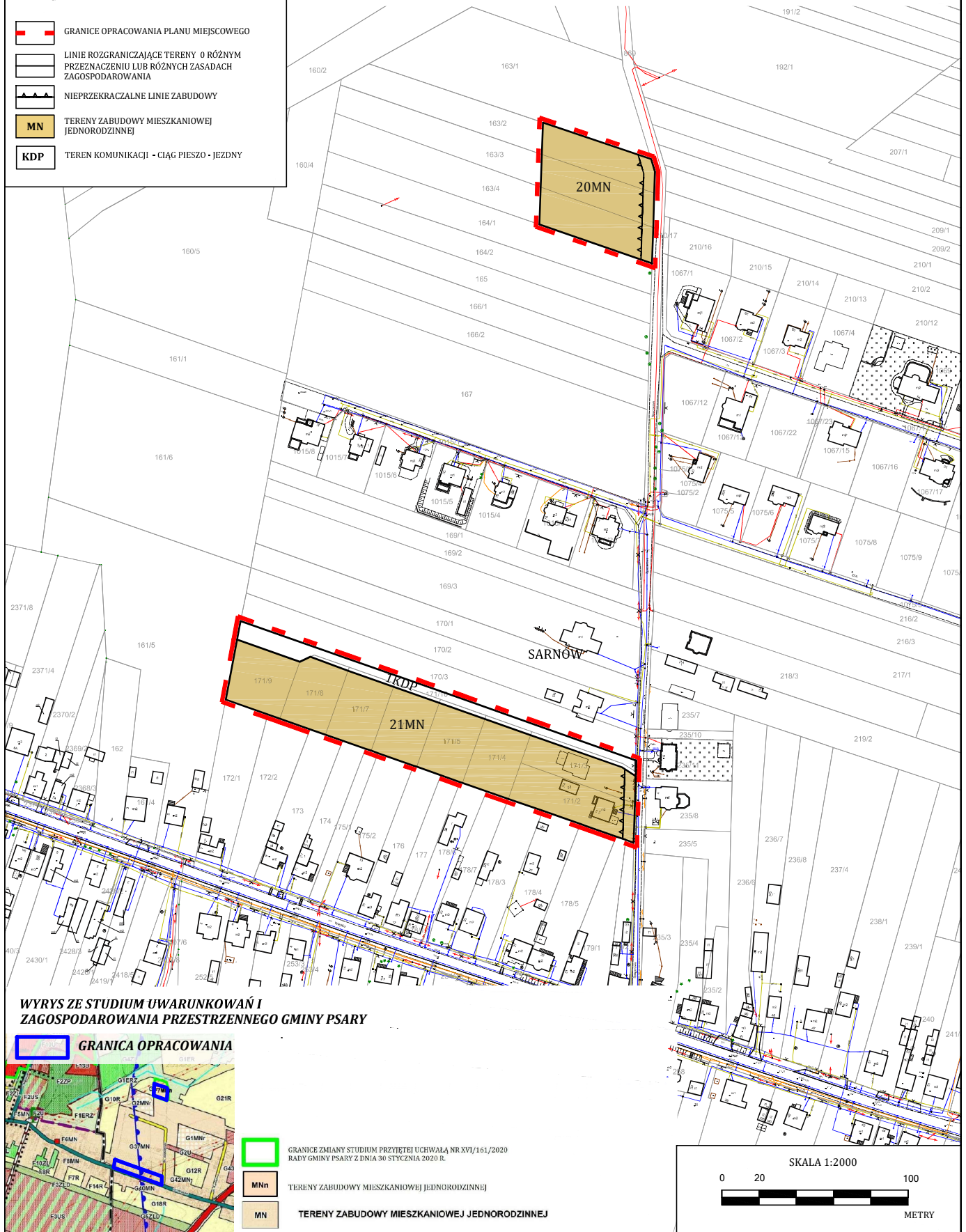


**MIEJSCOWY PLAN ZAGOSPODAROWANIA PRZESTRZENNEGO
 DLA TERENÓW POŁOŻONYCH W SOŁECTWACH: STRZYŻOWICE,
 MALINOWICE, PRECZÓW, SARNÓW, GOLĄSZA, BRZEKOWICE, DĄBIE - ETAP II**

LEGENDA




-  GRANICE OPRACOWANIA PLANU MIEJSCOWEGO
-  LINIE ROZGRANICZAJĄCE TERENY O RÓŻNYM PRZEZNACZENIU LUB RÓŻNYCH ZASADACH ZAGOSPODAROWANIA
-  NIEPRZEKACZALNE LINIE ZABUDOWY
-  MN TERENY ZABUDOWY MIESZKANIOWEJ JEDNORODZINNEJ
-  KDP TEREN KOMUNIKACJI - CIĄG PIESZO - JEZDNY



WYRYS ZE STUDIUM UWARUNKOWAŃ I ZAGOSPODAROWANIA PRZESTRZENNEGO GMINY PSARY

GRANICA OPRACOWANIA



-  GRANICE ZMIANY STUDIUM PRZYJĘTEJ UCHWAŁĄ NR XVI/161/2020 RADY GMINY PSARY Z DNIA 30 STYCZNIA 2020 R.
-  MNn TERENY ZABUDOWY MIESZKANIOWEJ JEDNORODZINNEJ
-  MN TERENY ZABUDOWY MIESZKANIOWEJ JEDNORODZINNEJ

