





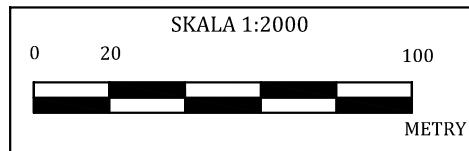


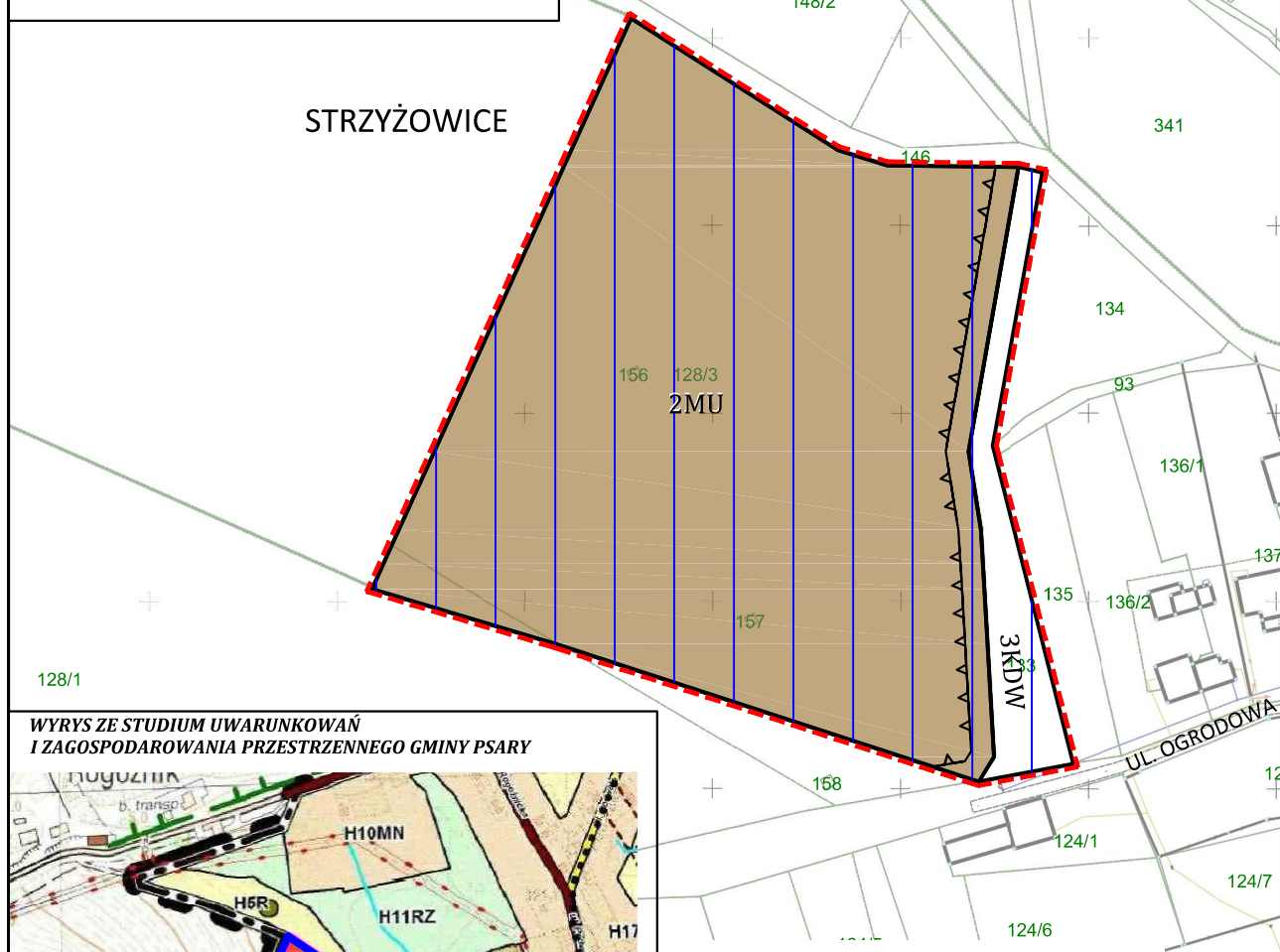
**MIEJSCOWY PLAN ZAGOSPODAROWANIA PRZESTRZENNEGO
DLA TERENÓW POŁOŻONYCH W SOŁECTWACH: GÓRA SIEWIERSKA PRZY
UL. ŻŁOTEJ ORAZ STRZYŻOWICE PRZY UL. SPORTOWEJ, SZOPENA I OGRODOWEJ**

LEGENDA

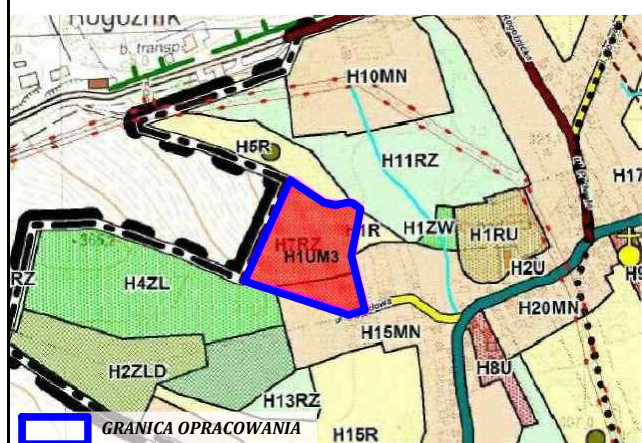
-  GRANICA OPRACOWANIA PLANU MIEJSCOWEGO
-  LINIE ROZGRANICZAJĄCE TERENY O RÓŻNYM PRZEZNACZENIU LUB RÓŻNYCH ZASADACH ZAGOSPODAROWANIA
-  NIEPRZEKRACZALNA LINIA ZABUDOWY
-  MU TEREN ZABUDOWY MIESZKANIOWO - USŁUGOWEJ
-  KDW TEREN DROGI WEWNĘTRZNEJ
-  GZWP NR 329 - ZBIORNIK "BYTOM"







STRZYŻOWICE



**WYRYS ZE STUDIUM UWARUNKWAŃ
I ZAGOSPODAROWANIA PRZESTRZENNEGO GMINY PSARY**



-  GRANICA ADMINISTRACYJNA GMINY
-  GRANICE JEDNOSTEK STRUKTURALNYCH
-  GRANICE ZMIANY NR 3 STUDIUM
-  UMG3 TERENY ZABUDOWY USŁUGOWO-MIESZKANIOWEJ