





**MIEJSCOWY PLAN ZAGOSPODAROWANIA PRZESTRZENNEGO
DLA TERENÓW POŁOŻONYCH W SOŁECTWACH: STRZYŻOWICE,
MALINOWICE, PRECZÓW, SARNÓW, GOLĄSZA, BRZĘKOWICE, DĄBIE - ETAP II**



LEGENDA

-  GRANICA OPRACOWANIA PLANU MIEJSCOWEGO
-  LINIE ROZGRANICZAJĄCE TERENY O RÓŻNYM PRZEZNACZENIU LUB RÓŻNYCH ZASADACH ZAGOSPODAROWANIA
-  NIEPRZEKRACZALNA LINIA ZABUDOWY
-  **PU** TEREN OBIEKTÓW PRODUKCYJNYCH, SKŁADÓW I MAGAZYNÓW ORAZ USŁUG



**WYRYS ZE STUDIUM UWARUNKOWAŃ I
ZAGOSPODAROWANIA PRZESTRZENNEGO GMINY PSARY**



-  GRANICE ZMIANY STUDIUM PRZYJĘTEJ UCHWAŁĄ NR XVI/161/2020 RADY GMINY PSARY Z DNIA 30 STYCZNIA 2020 R.
-  **PUn** TERENY ZABUDOWY PRODUKCYJNEJ, BAZ, SKŁADÓW, MAGAZYNÓW I USŁUG

